

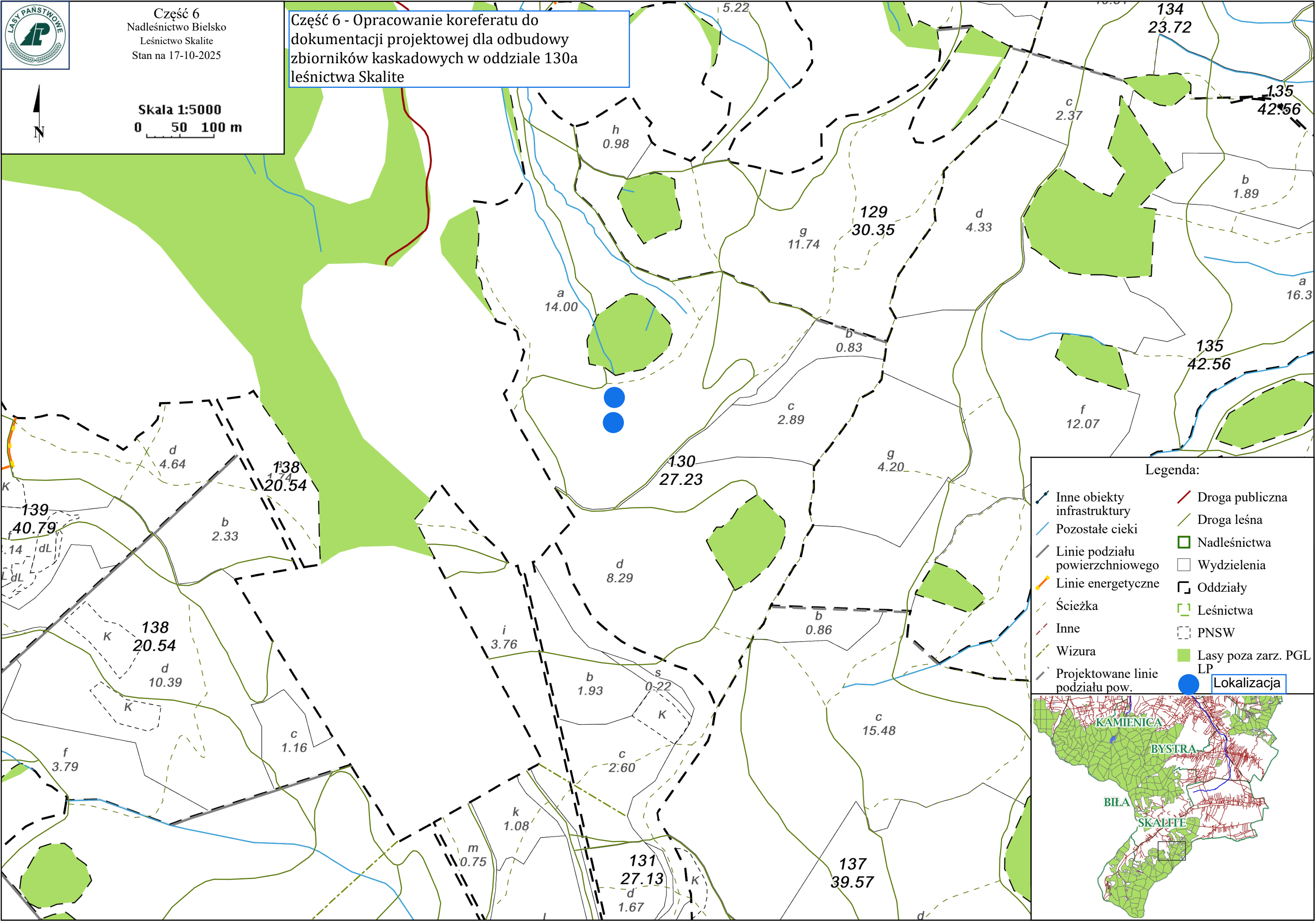


Część 6  
Nadleśnictwo Bielsko  
Leśnictwo Skalite  
Stan na 17-10-2025


















Część 6 - Opracowanie koreferatu do  
dokumentacji projektowej dla odbudowy  
zbiorników kaskadowych w oddziale 130a  
leśnictwa Skalite



Skala 1:5000  
0 50 100 m



Legenda:

- |  |  |
|--|--|
|  Inne obiekty infrastruktury      |  Droga publiczna        |
|  Pozostałe ciek                   |  Droga leśna            |
|  Linie podziału powierzchniowego  |  Nadleśnictwa           |
|  Linie energetyczne               |  Wydzielenia            |
|  Ścieżka                          |  Oddziały               |
|  Inne                             |  Leśnictwa              |
|  Wizura                           |  PNSW                   |
|  Projektowane linie podziału pow. |  Lasy poza zarz. PGL LP |
|  |  Lokalizacja            |

